

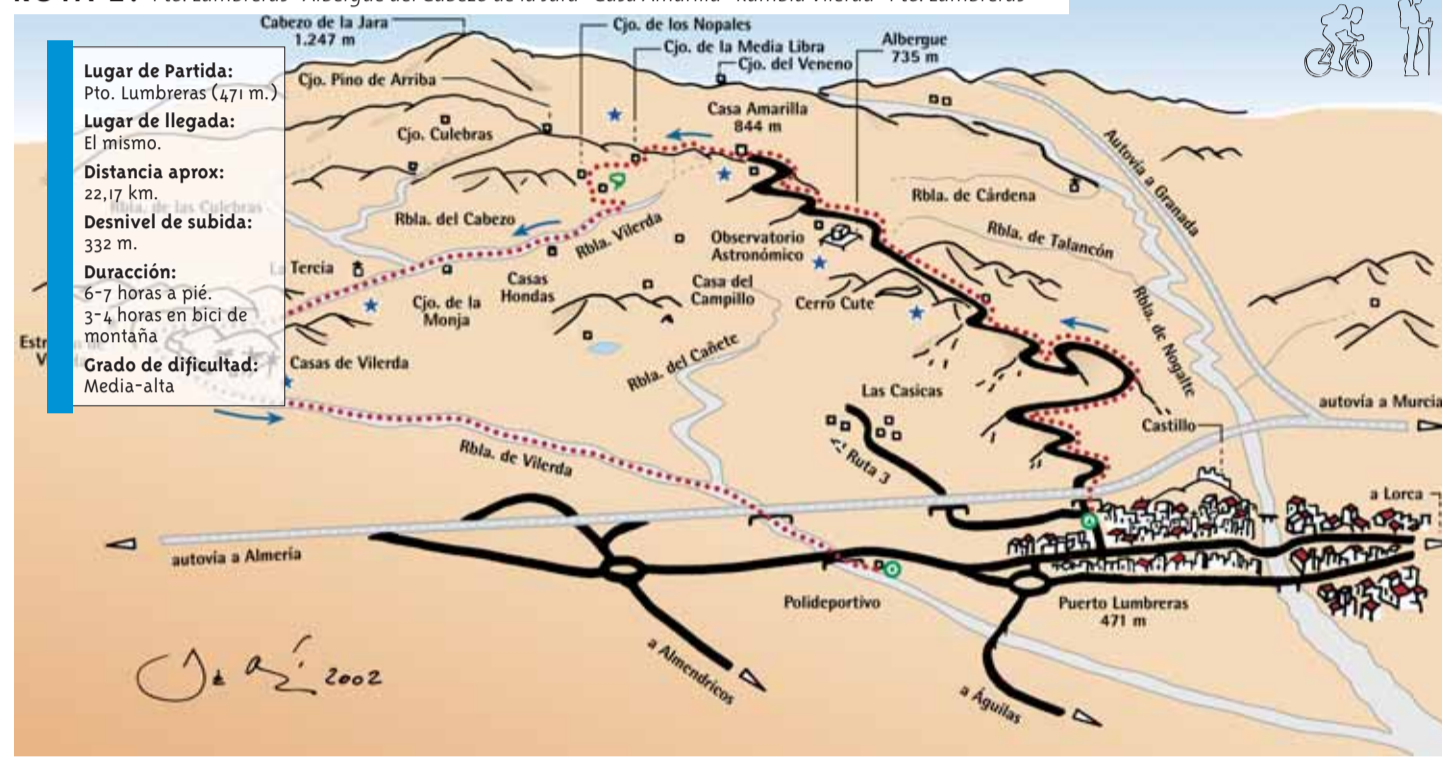
Excursiones por Puerto Lumbreras

Una selección de 14 recorridos en senderismo y bicicleta de montaña

ruta 1. TRAVESÍA. Oficina de Turismo-Polideportivo

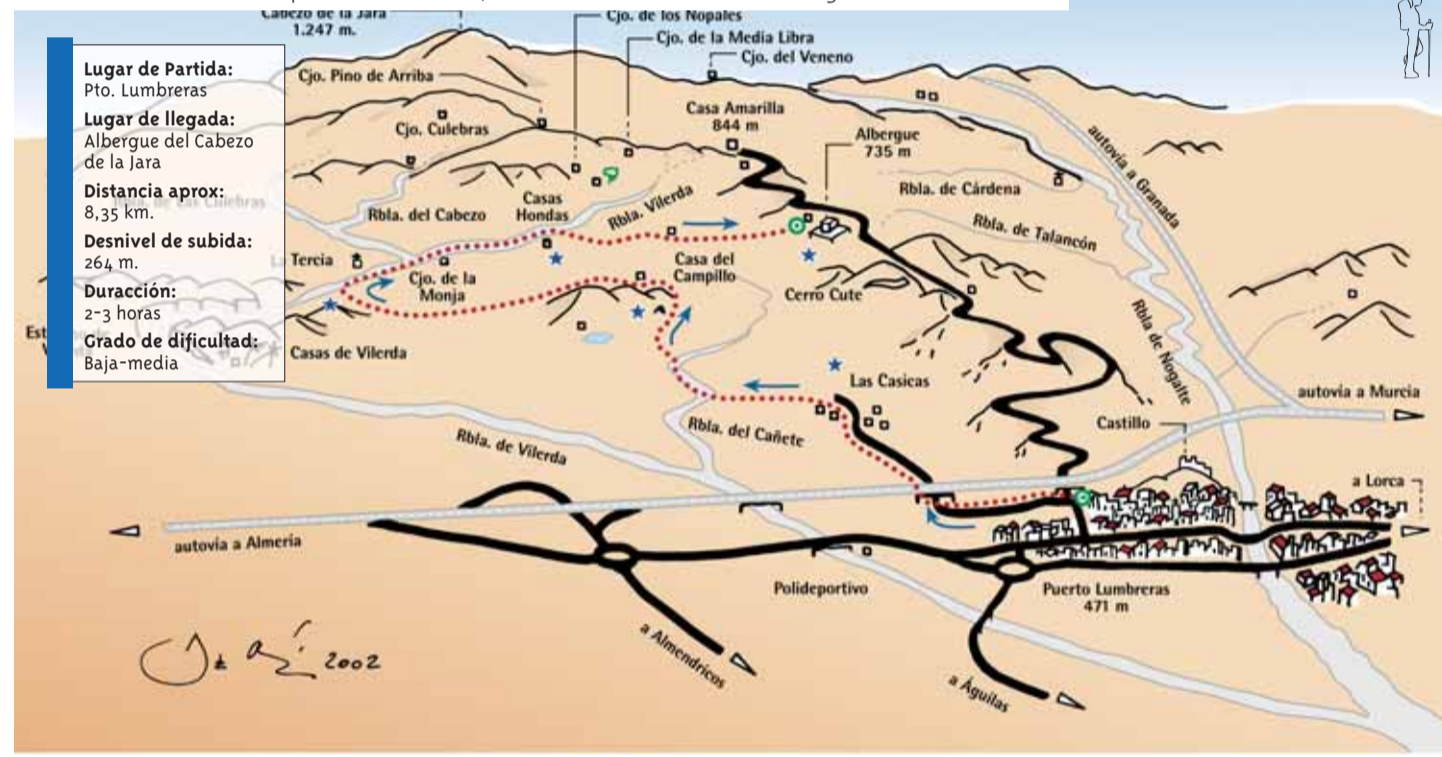


ruta 2: Pto. Lumbreras · Albergue del Cabezo de la Jara · Casa Amarilla · Rambla Vilerda · Pto. Lumbreras

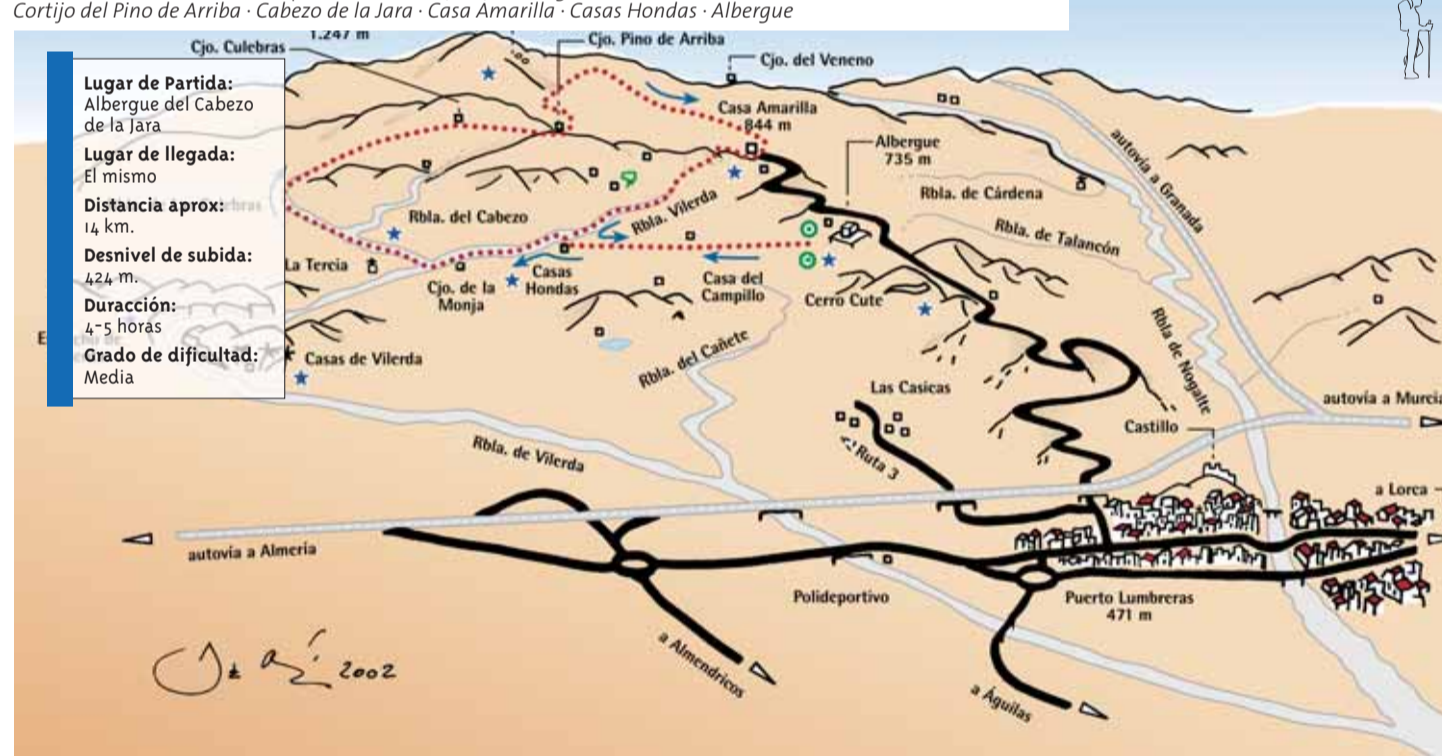


RUTAS 1 Y 2

ruta 3: Sendero de Pequeño Recorrido PR1 / Pto. Lumbreras · Casa Honduras · Albergue del Cabezo de la Jara

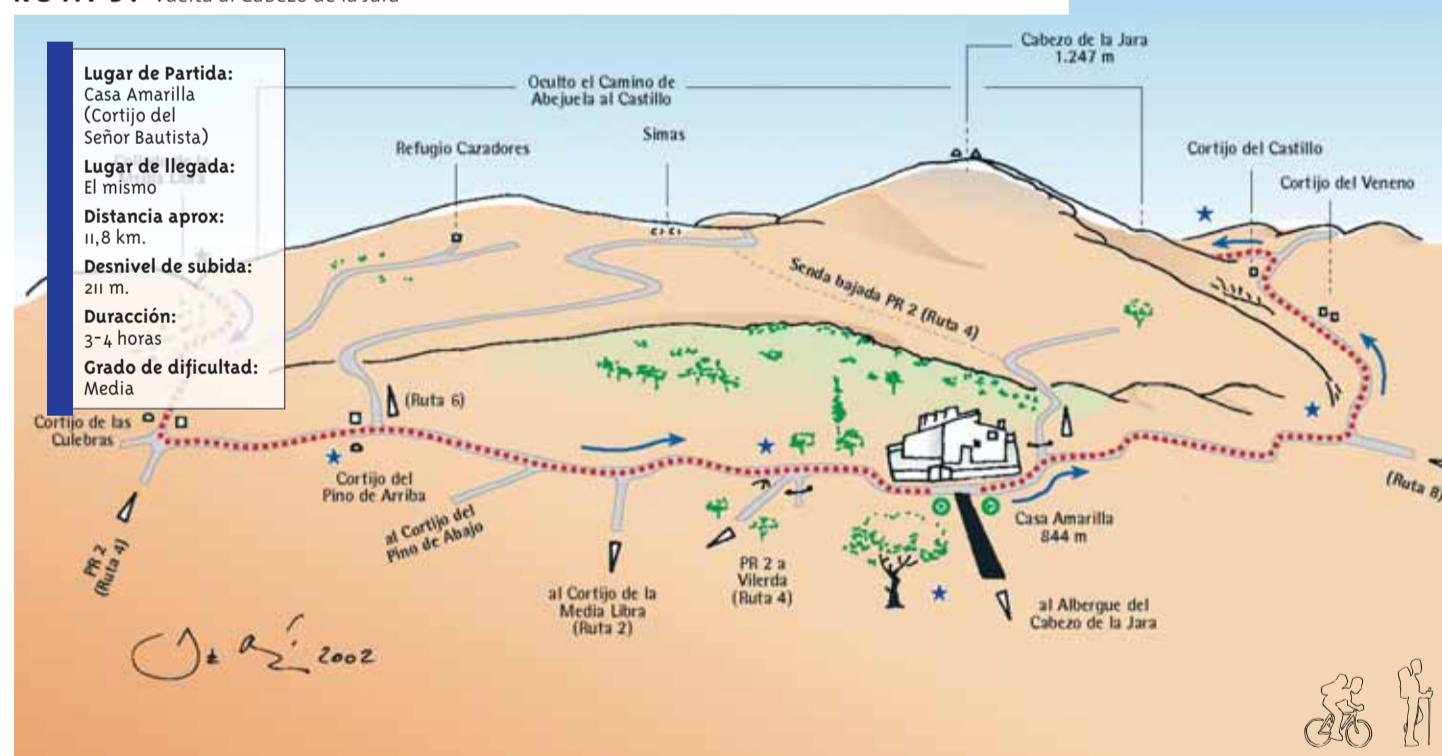


ruta 4: Sendero de Pequeño Recorrido (PR2) / Albergue del Cabezo de la Jara · Cabezo de la Jara · Casa Amarilla · Casas Honduras · Albergue

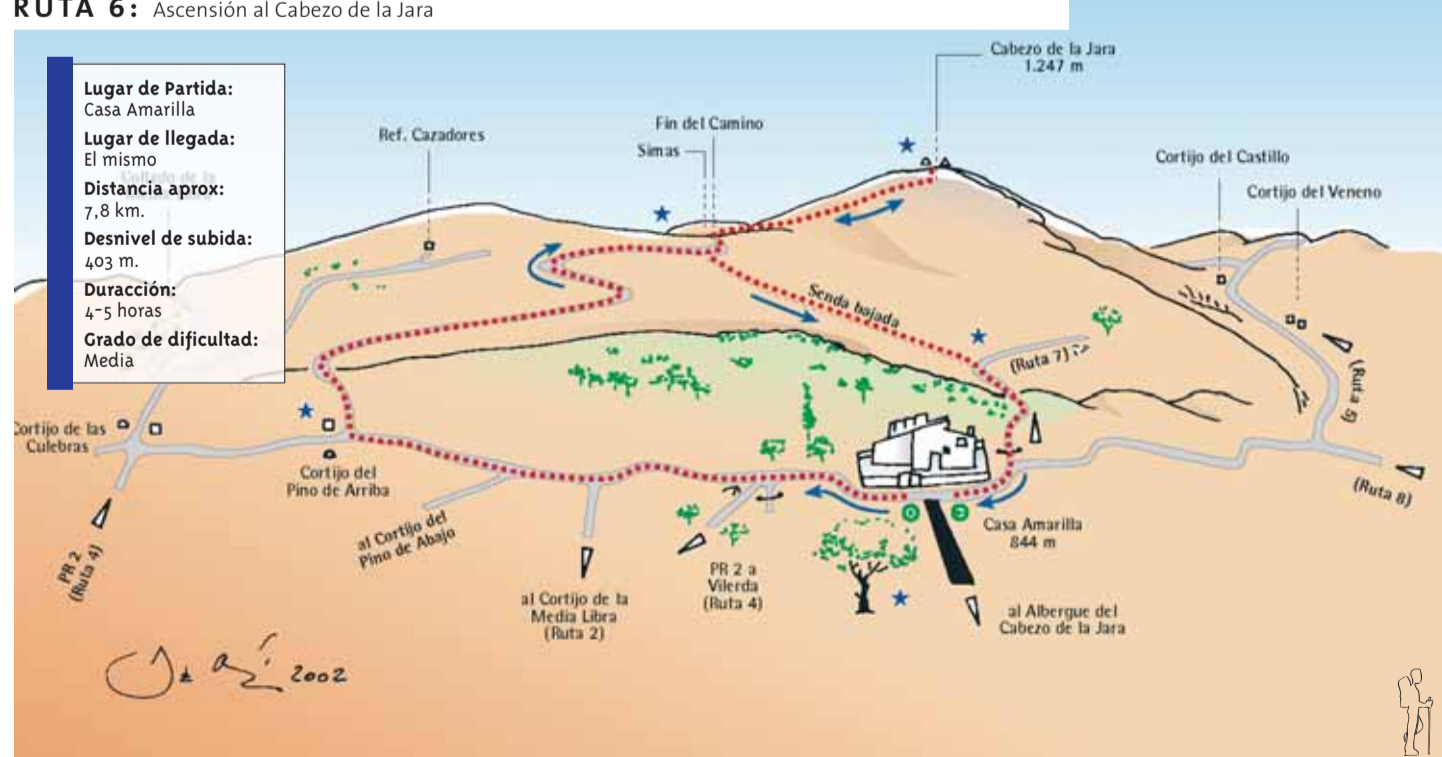


RUTAS 3 Y 4

ruta 5: Vuelta al Cabezo de la Jara



ruta 6: Ascensión al Cabezo de la Jara



RUTAS 5 Y 6



Consorcio Turístico Medina de Nogalte

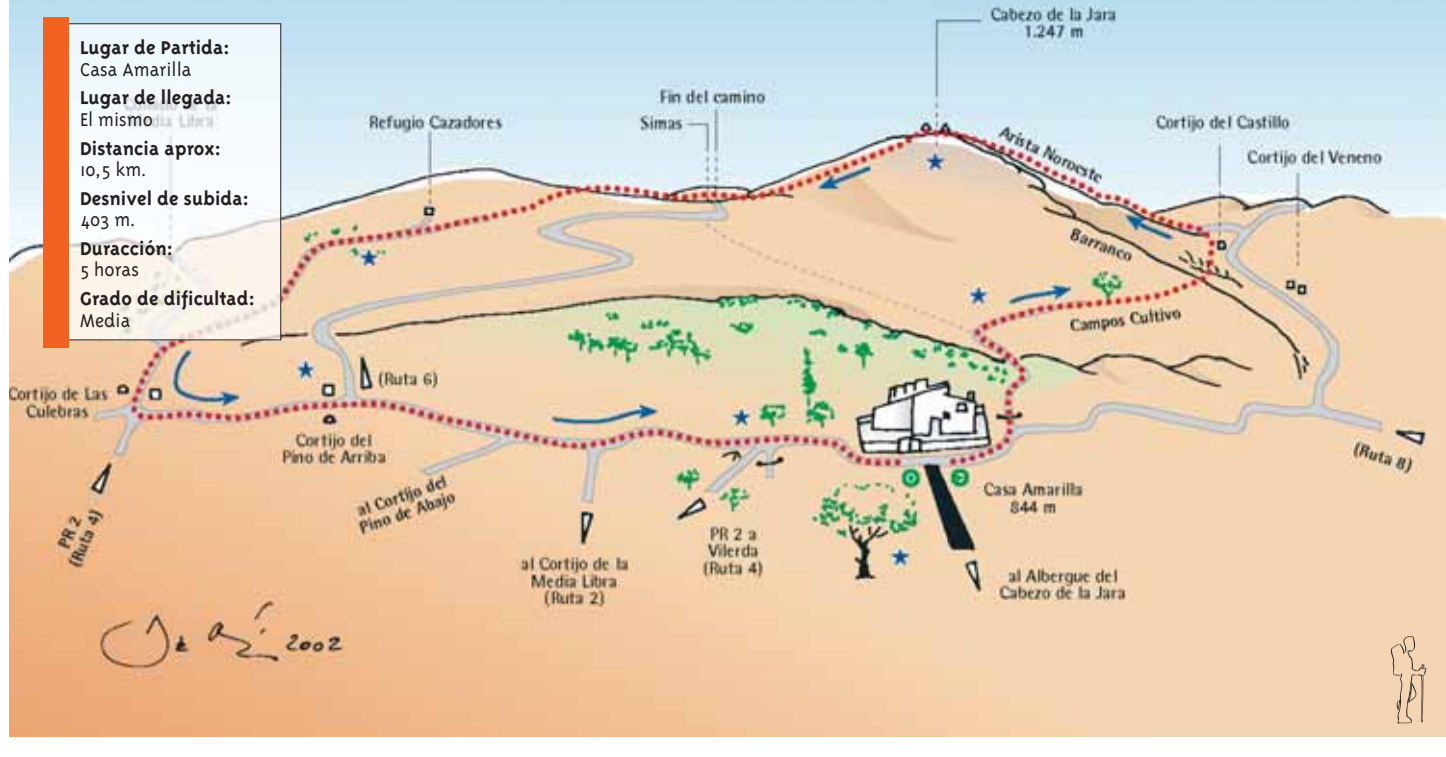
Simbología

	Carretera		Pueblo
	Camino		Casa, cortijo
	Pista		Ruinas
	Senda		Camping
	Itinerario		Vista Panorámica
	Seguir dirección		Lugar de interés
	S.P.P.		Fuente
	Inicio de Itinerario		Puente
	Final de Itinerario		Túnel
	Subida fuerte		Cadena
	Fuerte bajada		Valla
	Cumbre		Puerta
	Vértice geodésico		Peligro
	Coñado (Col.)		Seguir a pie

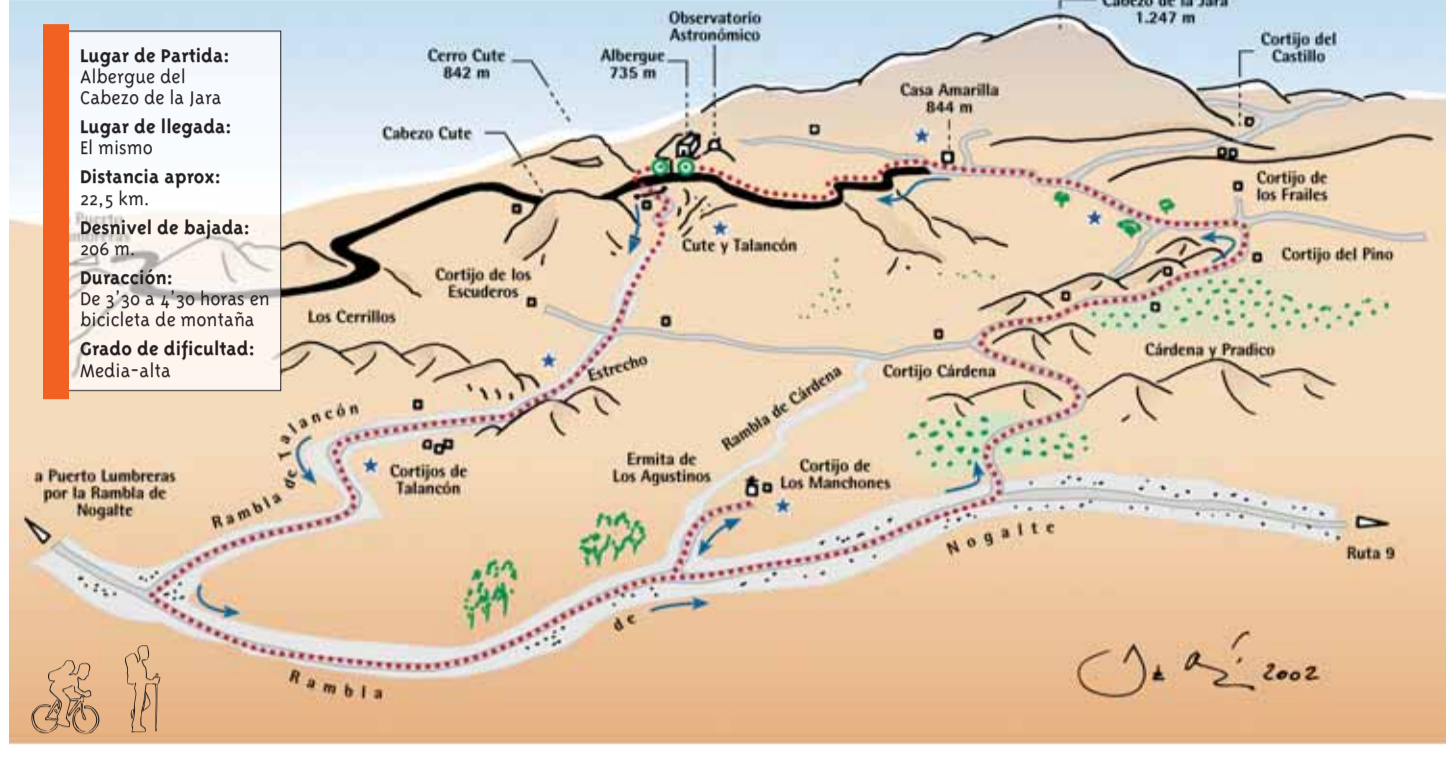


Materiales extraídos del libro "Excursiones por Puerto Lumbreras, una selección de 14 itinerarios de senderismo y bicicleta de montaña".
Autores: Ángel Ortiz Martínez y Lázaro Giménez Martínez
Mapas: Ángel Ortiz Martínez
ISBN: 978-84-932242-1-9

RUTA 7: Travesía del Cabezo de la Jara

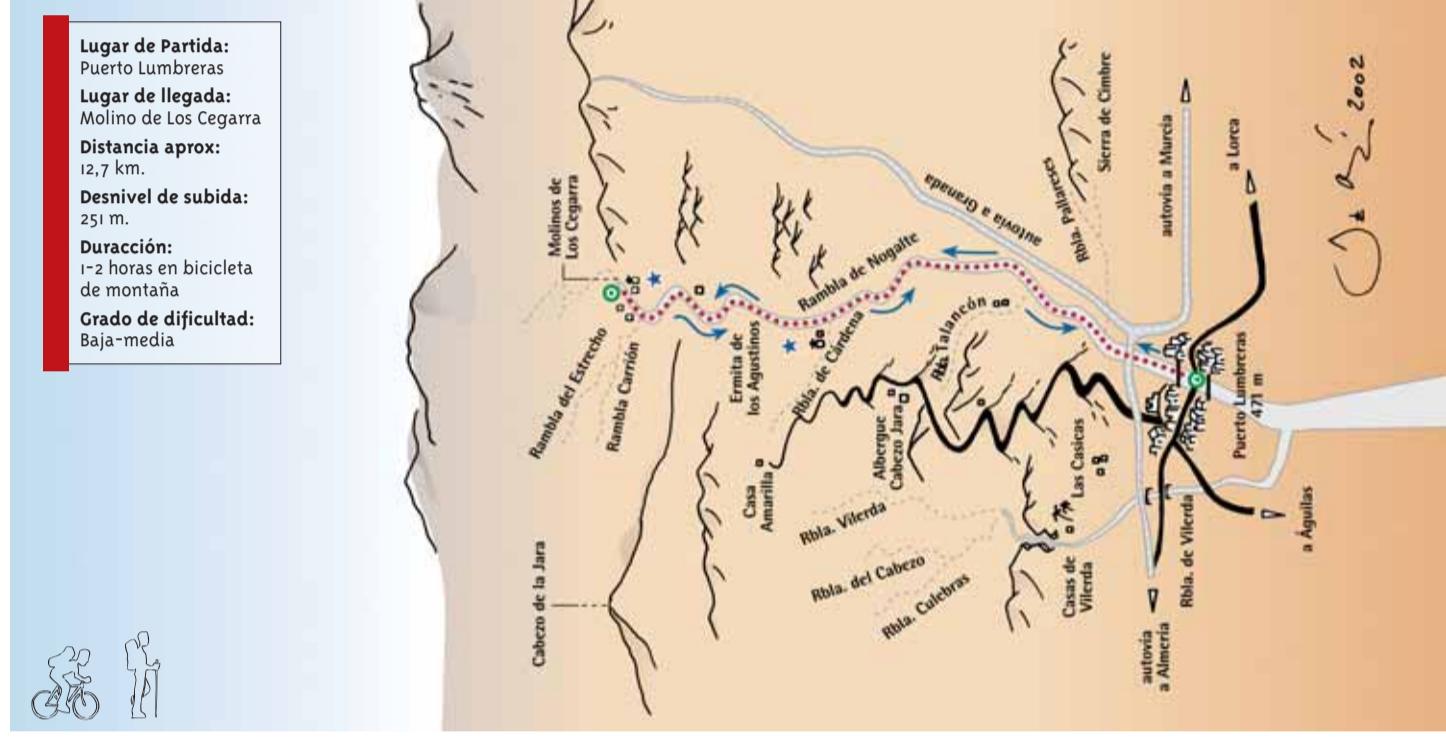


RUTA 8: Circuito entre ramblas

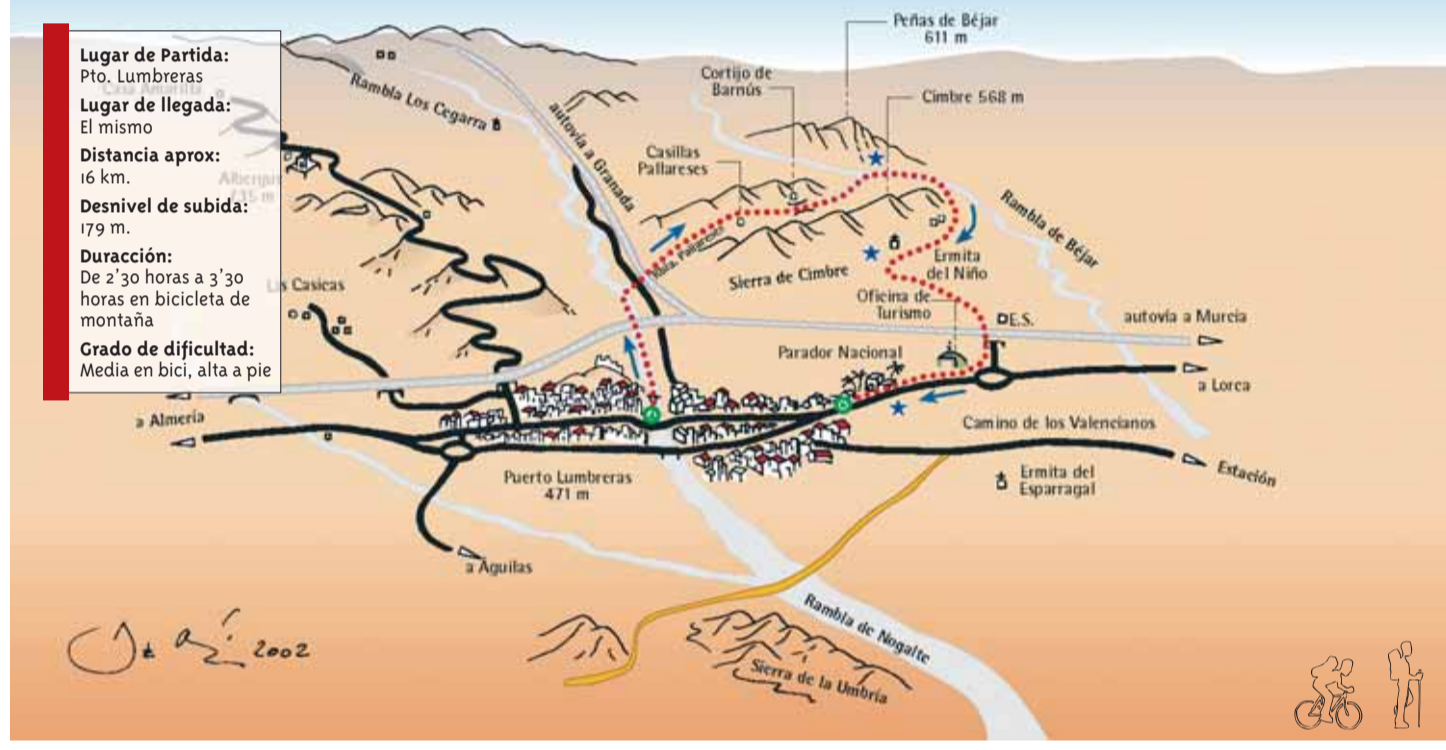


RUTAS 9 Y 10

RUTA 9: De Puerto Lumbreras a los Molinos de los Cegarra

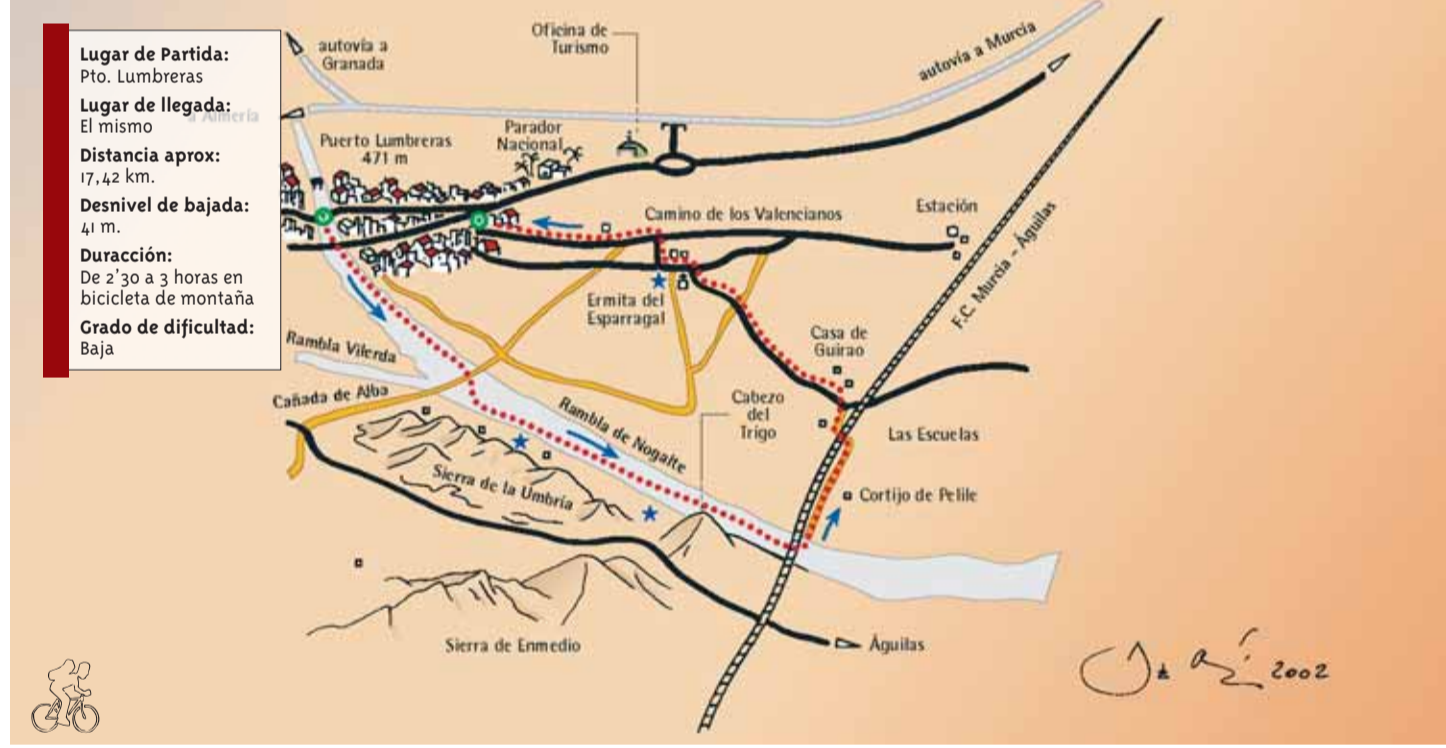


RUTA 10: Sierra de Cimbre / Pto. Lumbreras - Sierra de Cimbre - Rambla de Béjar - Peñas de Béjar - Pto. Lumbreras

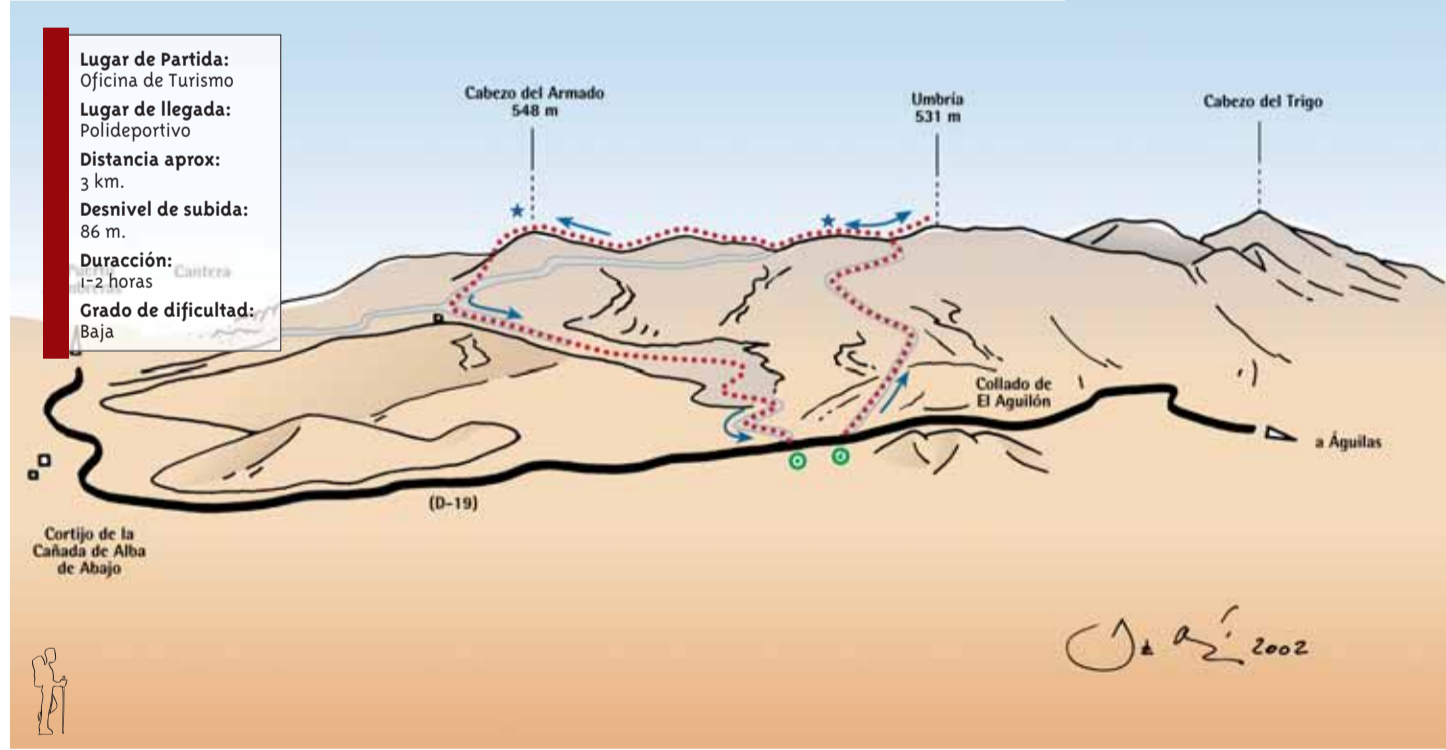


RUTAS 11 Y 12

RUTA 11: Por la Huerta del Esparragal / Pto. Lumbreras - Rambla de Nogalte - El Esparragal - Ermita - Pto Lumbreras

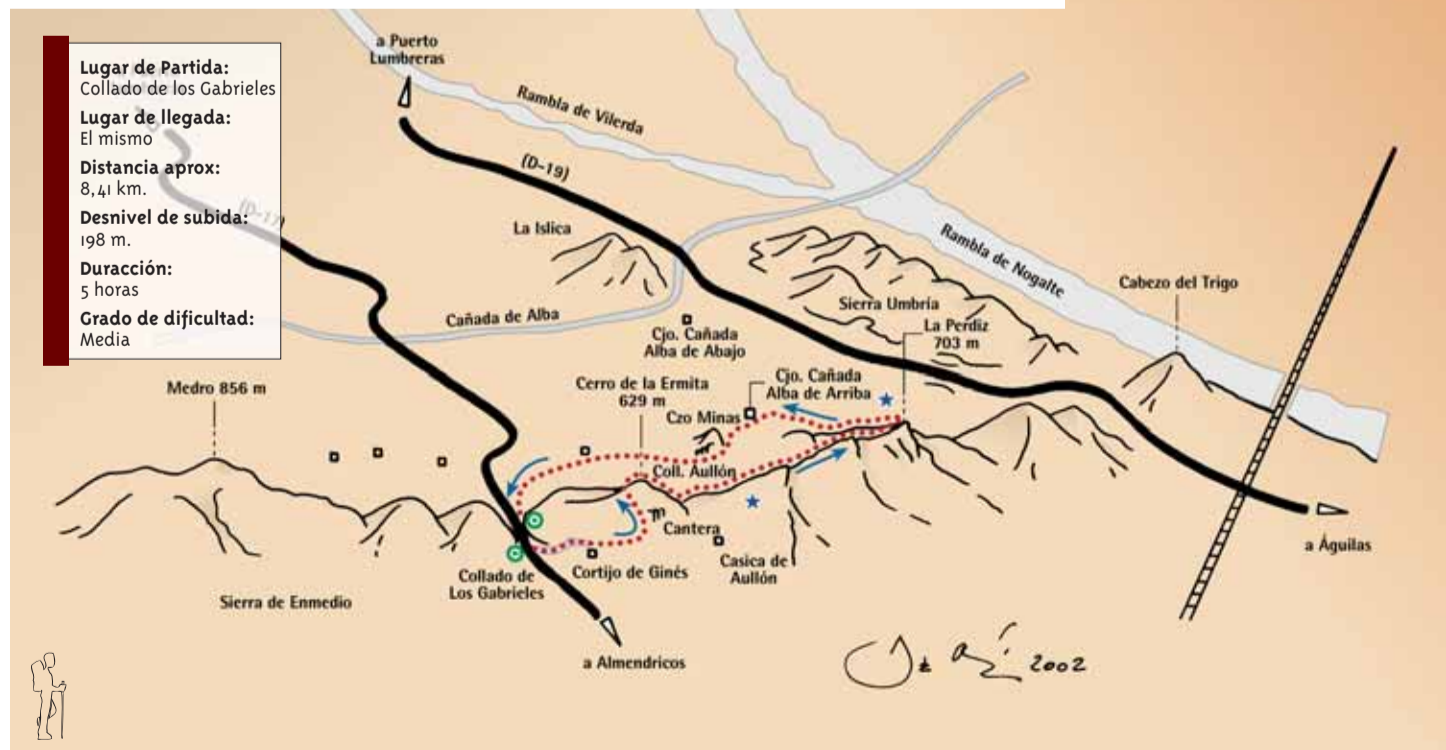


RUTA 12: Sierra de la Umbria / Cañada de Alba - Sierra de la Umbria - Cabezo del Armado



RUTAS 13 Y 14

RUTA 13: Sierra de Enmedio / Cerro de la Ermita - La Perdiz



RUTA 14: Sierra de Enmedio / Ascensión al Medro (856 m)

